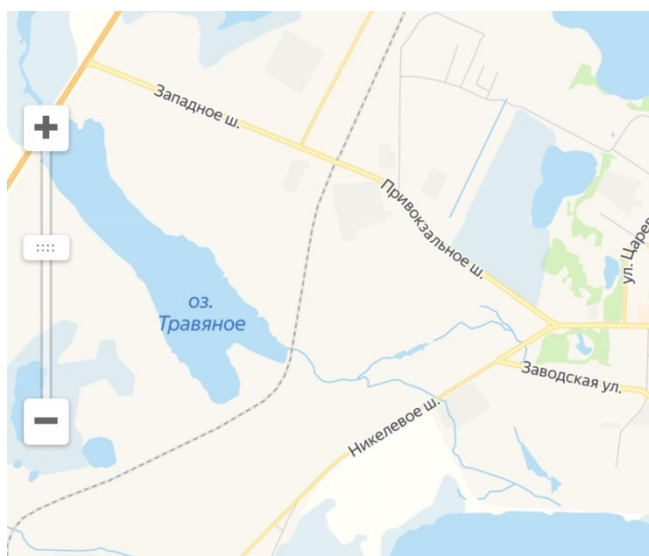


1

От стел-лы в го-род мы е-дем по За-пад-но-му, а за-тем При-вок-заль-но-му шос-се.

На ком-би-нат от пе-ре-се-че-ни-я у-хо-дит Ни-ке-ле-во-е шоссе.

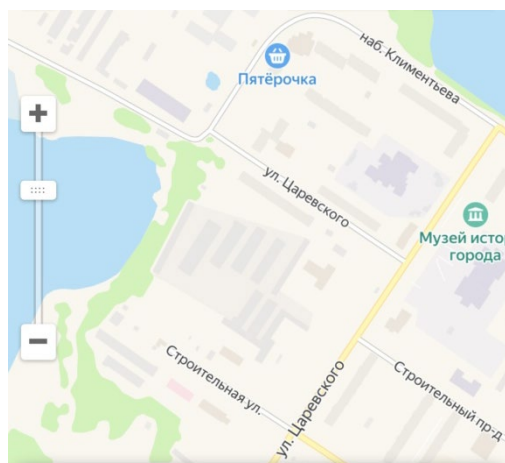
От не-го в го-род ве-дёт у-ли-ца За-вод-ская.



У-ли-ца Ца-рев-ско-го

У-ли-ца За-пад-на-я, од-на из пер-вых у-лиц го-ро-да Здесь по-я-ви-лись пер-вы-е ба-ра-ки и пер-вы-е ти-по-вы-е до-ма.

19 де-каб-ря 1984 го-да у-ли-ца За-пад-на-я бы-ла пе-ре-и-ме-но-ва-на в у-ли-цу М. М. Ца-рев-ско-го.



У-ли-ца Кли-мен-тье-ва
(набережная Красного
спорта)

13 августа 1973 года
набережная Красного спорта
переименована в
набережную Климентьева.

Это дань уважения памяти
человека, который строил
Мончегорск.



Прос-пект Ме-тал-лур-гов

Го-род и глав-на-я у-ли-ца на-чи-на-ет-ся с впе-чат-ля-ю-ще-го па-мят-ни-ка по-ко-ри-те-лям Мон-че-тун-дры. Да-ле-е прос-пект про-хо-дит меж-ду двух зе-ле-ных масс-си-вов. С одной сто-ро-ны – наш у-ни-каль-ный парк, с дру-гой – ос-тат-ки боль-шо-го зе-лё-но-го масс-си-ва, в ко-то-ром спря-та-лось зда-ни-е го-ро-дской по-лик-ли-ни-ки.

Па-рк в Мон-че-горс-ке был пер-вым в За-по-лярь-е и дол-го-е вре-мя е-дин-ствен-ным.

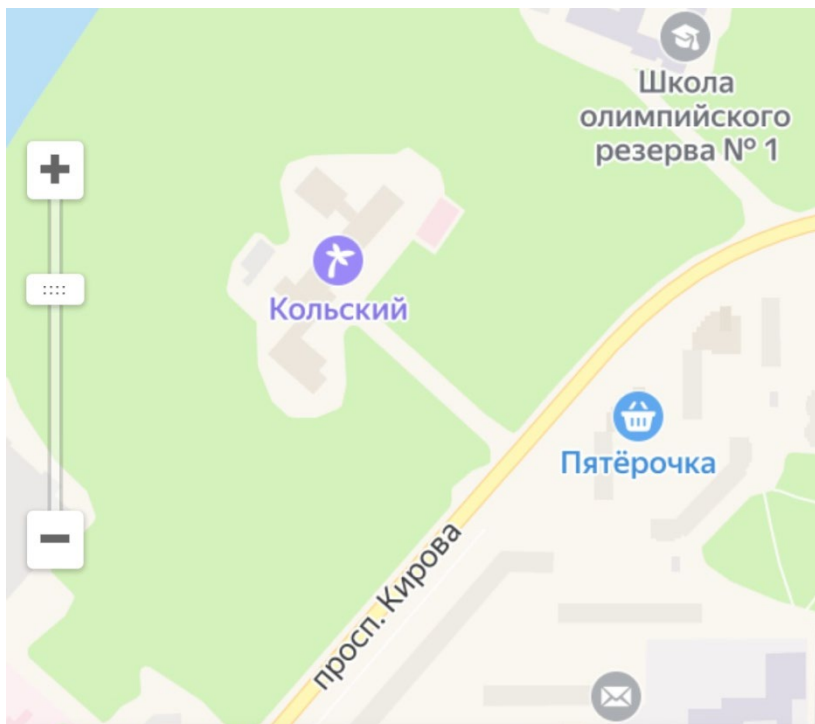
Пло-щадь Ре-во-лю-ци-и —
цент-раль-на-я пло-щадь
Мон-че-горс-ка.

В кон-це 80-х встал воп-рос о
пе-ре-и-ме-но-ва-ни-и глав-
но-го прос-пек-та.

Мончегорцы предложили
121 название. Но
бесспорными «лидерами»
были «проспект
Металлургов» и «проспект
Мира». В марте 1989 года
«проспект Metallургов»
набрало наибольшее число
голосов.

У-ли-ца Ком-со-моль-ска-я
Ком-со-мольс-ка-я у-ли-ца —
од-на из пер-вых в Мон-че-
гор-ске. На-чи-на-ет-ся о-на
от пе-ре-се-че-ния с у-ли-цей
Кольс-кой и пря-мой МА-
гист-ра-лью у-хо-дит на вос-
ток, к Ком-со-мольс-ко-му о-
зе-ру. Э-то од-на из ос-нов-
ных тран-спорт-ных до-рог:
по ней и-дет нес-кон-ча-е-
мый по-ток ав-то-мо-би-лей.

Прос-пект Ки-ро-ва
Прос-пект Ки-ро-ва на-чи-на-ет-ся от цент-раль-ной пло-ща-ди го-ро-да, пло-ща-ди Ре-во-лю-ци-и. Э-тот рай-он у-да-лён от ком-би-на-та, за-щи-щён от юж-ных веет-ров го-ра-ми, без бо-лот.



В 1930-е годы на месте
нынешнего проспекта была
окраина Мончегорска —
посёлок Мурманлес. Северо-
восточный район с выходом
на берег Имандры был
признан самым
привлекательным по
экологическим и
строительным
соображениям.

Ле-нин-град-ска-я на-бе-реж-
ная

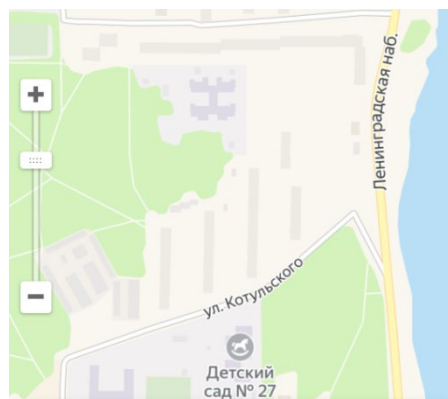
Се-год-ня на-бе-реж-на-я – э-
то ши-ро-ка-я ас-фаль-ти-ро-
ван-на-я ма-гист-раль вдоль
бе-ре-га Мон-че-гу-бы, с од-
но-сто-рон-ней зас-трой-кой
жи-лы-ми зда-ни-я-ми.

О-на вмес-те с у-ли-цей Бре-
до-ва, прос-пек-том Ки-ро-ва
и прос-пек-том Ле-ни-на об-
ра-зу-ет вос-точ-но-е тран-
спорт-но-е коль-цо.

Ленинградская
набережная (левый берег) –
одно из красивых мест
Мончегорска. Озеро
Имандра, крупнейший
водоём Кольского
полуострова, неизменно
привлекает сюда
мончегорцев и гостей города.
С берега открываются виды
на голубые просторы озера,
живописные рельефы леса и
снежные Хибины.

Улица Котульского

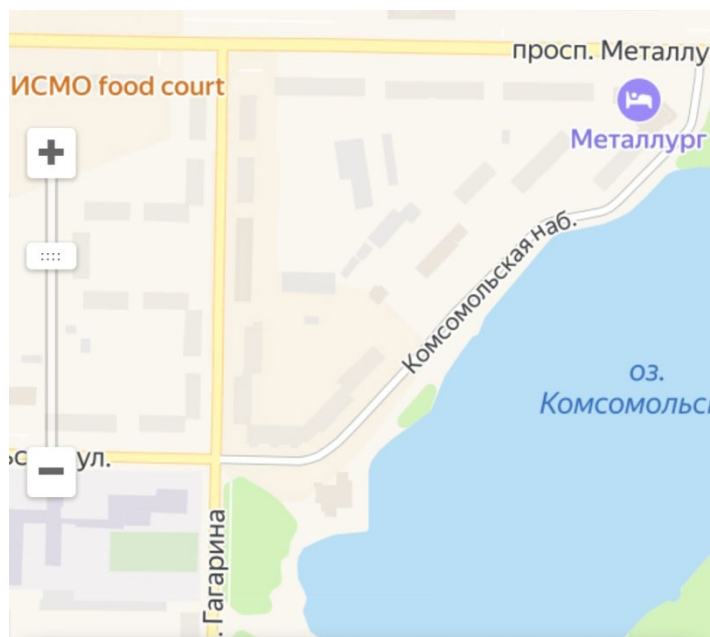
С Ленинградской набережной, за экологическим парком, имеется едва заметный отворот на короткую и узкую дорогу. Вдоль дороги расположился небольшой квартал, тихий и зелёный. На улице Котульского три жилых дома, по правой стороне — типовое здание детского сада №27 и школа №1.



У-ли-ца Га-га-ри-на

О-на бы-ла вос-точ-ной ок-ра-и-ной го-ро-да и до 1961 года на-зы-ва-лась Вос-точ-ной.

Глав-но-е ук-ра-ше-ни-е у-ли-цы – Ком-со-моль-ско-е о-зе-ро.



Комсомольское озеро

В переводе с саамского
(Олменчкыхмъяуренч)

означает – Озеро утонувшего
человека (от саамского олма
– человек, кэццкэ – утонуть).

Комсомольское озеро –
место историческое: здесь не
раз проходили соревнования
по зимним видам спорта, а в
январе 1980 года впервые
прошли областные
ипподромные гонки на
автомобилях ГАЗ-24.

Самое знаменательное событие на озере Комсомольском состоялось в апреле 1961 года, когда в Мончегорске проходило командное первенство СССР по конькобежному спорту. Каток впервые в СССР был сделан нетрадиционно: вокруг катка делались проруби, чтобы избежать во льду трещин, возникающих из-за разницы ночных и дневных температур.

9

У-ли-ца Фер-сма-на
Пер-во-на-чаль-но у-ли-ца
на-зы-ва-лась Пар-ко-вой.

1

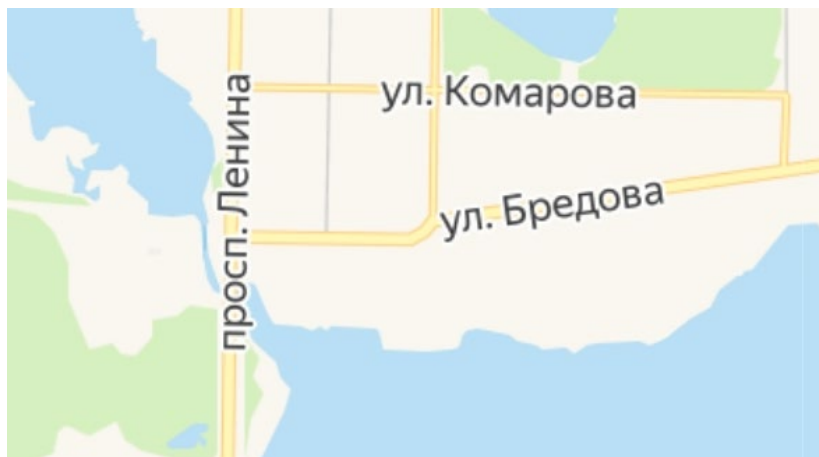
У-ли-ца Ко-ма-ро-ва
11 и-ю-ня 1967 го-да у-ли-ца
Ком-му-наль-на-я пе-ре-и-
ме-но-ва-на в у-ли-цу Ко-ма-
ро-ва — «кос-ми-чес-ку-ю у-
ли-цу»

1

У-ли-ца Бре-до-ва

Од-на из ста-рых у-лиц го-ро-да, ра-не-е – Ле-во-бе-реж-на-я.

В кон-це у-ли-цы Бре-до-ва, на бе-ре-гу Мон-че-гу-бы, на-хо-дит-ся яхт-клуб.



Прос-пект Ле-ни-на

Есть од-на о-со-бен-ность у рос-сий-ских го-ро-дов, боль-ших и ма-лых: в каж-дом из них вы встре-тите у-ли-цу, прос-пект и-ли пло-щадь Ле-ни-на. Есть и в Мон-че-горс-ке прос-пект Ле-ни-на.

Прос-пект Ле-ни-на бе-рёт на-ча-ло от пло-ща-ди Ре-во-лю-ци-и и, про-дол-жа-ясь на Мон-че, со-е-ди-ня-ет юж-ный мик-ро-рай-он с го-ро-дом. Прос-пект у-хо-дит к юж-ной ок-ра-и-не Мон-чи, где и за-вер-ша-ет-ся у под-но-жи-я гор.

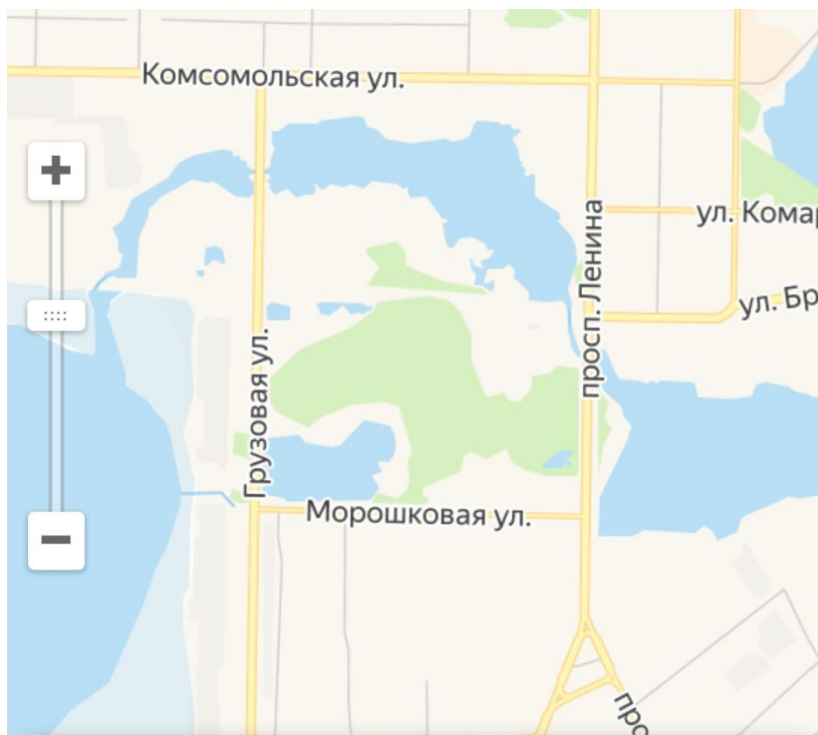
С пло-ща-ди от-кры-ва-ет-ся на-и-бо-ле-е вы-ра-зи-тель-на-я па-но-ра-ма прос-пекта, с у-хо-дя-щей вдаль ав-то-ма-гис-тра-лью на фо-не гор-но-го лан-дшаф-та.

Проспект Ленина – одна из самых старых улиц города. В 1935 — 1936 годы через речку Нюд была построена 96-метровая дамба, и улица стала называться Дамбовой. Она служила рабочим проездом, соединявшим посёлок Монча и Левый берег (ул. Бредова), широкой просекой выходила к проспекту Metallургов (Жданова).

1

У-лица Гру-зо-ва-я

Про-хо-дит вдоль за-пад-ной ок-ра-и-ны Мон-чи — э-то ав-то-мо-биль-на-я до-ро-га, вы-хо-дя-ща-я на Ком-со-моль-ску-ю у-ли-цу.



У-ли-ца Мо-ро-шко-ва-я

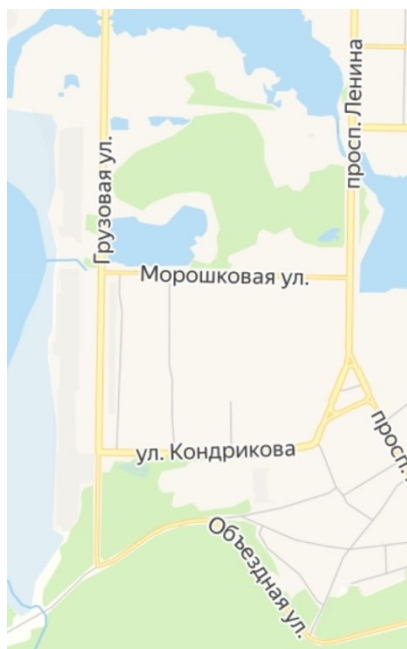
Са-ма-я мо-ло-да-я у-ли-ца Мон-чи. О-на по-я-ви-лась в на-ча-ле 90-х го-дов. У-ли-ца ши-ро-ка-я и пря-ма-я, как стре-ла.

Название для неё выбирали жители города. Предложений было много, но большинству горожан по душе пришлось это, ведь раньше здесь было болото, и росла морошка.

1

У-ли-ца Кон-дри-ко-ва

До сов-ре-мен-ной за-строй-ки э-той тер-ри-то-ри-и здесь про-хо-ди-ли две у-ли-цы: Мо-хо-ва-я и Бо-ро-ва-я.



У-ли-ца Крас-но-ар-мей-ска-
я

На Крас-но-ар-мей-ской
у-ли-це на-хо-дит-ся са-мая
глав-на-я до-сто-при-ме-ча-
тель-ность и ук-ра-ше-ни-е
Мон-чи – Свя-то-Воз-не-сен-
ский ка-фед-раль-ный со-
бор.

От площади Геологов строительство потянулось на запад, появились целые улицы, и вскоре эта часть Мончи получила название «1-й километр». Центральная улица, которая шла вдоль берега, постановлением горсовета от 2 февраля 1938 года стала называться Красноармейской.

1

На-гор-ны-е у-ли-цы

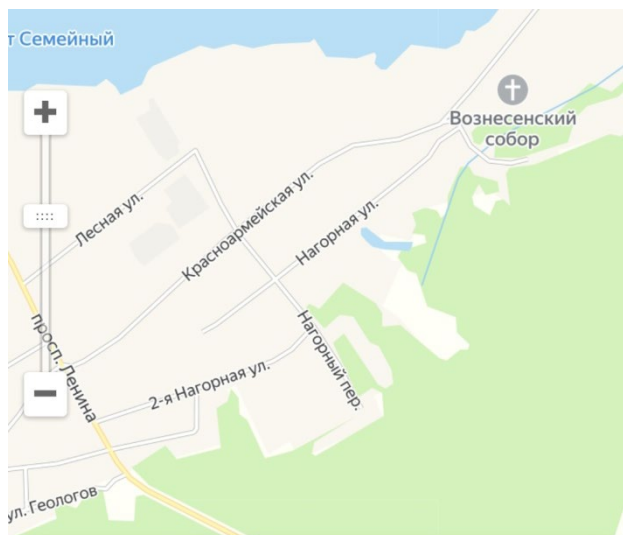
На Монче три Нагорные
улицы:

Нагорная,

2-я Нагорная,

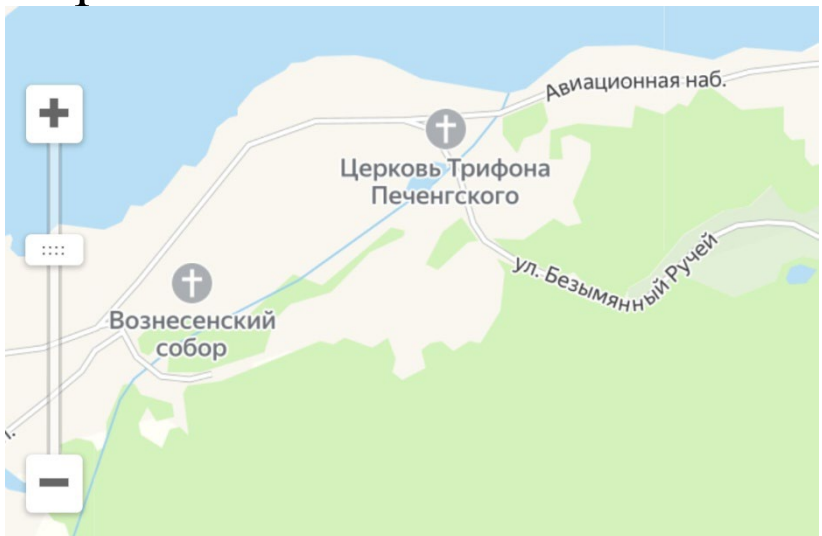
3-я Нагорная где
находится Б корпус МоНПК.

Улицы протянулись в
предгорьях Поазуайвенч и
Нюдуайвенч.



Авиационная улица

Эта небольшая улица протянулась по берегу Мончегубы, на восток от площади Геологов. Многие годы на Авиационной набережной находился Мончегорский лесхоз. В настоящее время на улице остались частные домики и лодочные гаражи.



Улица Боровая

Э-та не-боль-ша-я и ти-ха-я у-ли-ца – юж-на-я ок-ра-и-на Мон-чи у под-но-жи-я го-ры Нью-ду-ай-венч.

Зелёный Переулок

Пе-ре-у-лок не-боль-шой: нес-коль-ко част-ных до-мов и зда-ни-е уп-рав-ле-ни-я Лап-лан-дско-го го-су-дар-ствен-но-го при-род-но-го би-о-сфер-но-го за-по-вед-ни-ка.

Улица «Безымянный ручей»

Своим названием улица обязана Безымянному ручью. Ручей берёт начало у подножия горы Ньюдуайвенч, пробегает рядом с родником у спортивной школы, журчит в зарослях кустарников и извилистой змейкой впадает в Монче-губу.

Улица Геологов

Эта окраинная улица Мончи находится выше Нагорной улицы, у подножия горы Поазуай-венч. Здесь стоят корпуса областного детского дома-интерната.



Лесная Улица

У-ли-ца рас-по-ло-жи-лась на пра-вом бе-ре-гу Мон-че-гу-бы, меж-ду Крас-но-ар-мей-ской и прос-пек-том Ле-ни-на.

Лесной она названа так, видимо, потому что кругом был лес. В начале 30-х, когда природа Монче-тундры была первозданной, здесь росли ели и сосны, берёзы и кустарники, кругом были ягодные места.

В 1933 году здесь построили ангар, место стали называть «Аэродромом», а улицу - Авиационной, хотя площадки для посадки самолётов не было: гидросамолёты Ш-2, «шаврушки», садились на озеро и их подтягивали к берегу. Там же была срублена небольшая избушка для лётчиков.

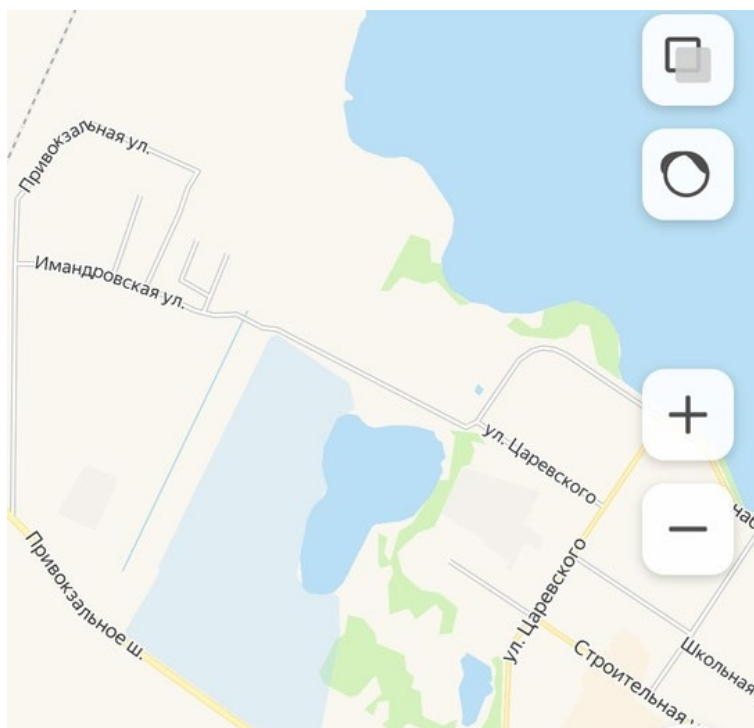
Монча - в переводе с саамского языка - «моджесь», «моччесь» означает - красивый, красивая. Это название носят несколько географических объектов: горный массив Мончегорская тундра, Монче-озеро, Монче-река, залив Мончегорский. По имени залива назывался и населённый пункт, получивший 25 ноября 1935 года официальное название рабочий посёлок Мончегорск.

Мончу и город соединяет автомобильная магистраль проспекта Ленина. Проспект делит посёлок на две части: восточную и западную.

Восточная часть Мончи – это берег Мончегорского залива, где находятся улицы: Авиационная набережная, Безымянный ручей, Красноармейская, Геологов, Нагорная, 2-я Нагорная, Лесная. С этого берега и началась жизнь будущего города и комбината. «Посёлок начинался от маленькой пристани на берегу озера, в районе нынешнего автобусного кольца на Монче, площади Геологов.

Улица 10-Й Гвардейской Дивизии

В январе 1986 года на карте города Мончегорска появилась новая улица — имени 10-й гвардейской дивизии.



Стахановская Улица

Первые дома на Стахановской появились в 1936 году. Свое название эта улица получила благодаря размаху стахановского движения в 1936-1940 годах. Этот исторический момент отражен на мемориальной доске, которая была торжественно открыта на доме N16.

Улицы Безымянный ручей и Нагорная протянулись параллельно Красноармейской у подножия горы Поазуайвенч. В переводе с саамского языка «Поазуайвенч» - Оленья вершина, Оленья гора, Оленья тундра («поадз» – домашний олень). На верхней точке горы стоит телевизионная вышка. Её видно даже с противоположного берега озера Имандра. На горе Поазуайвенч обустроена смотровая площадка, откуда открывается прекрасная панорама Мончегорска в окружении гор и озёр.

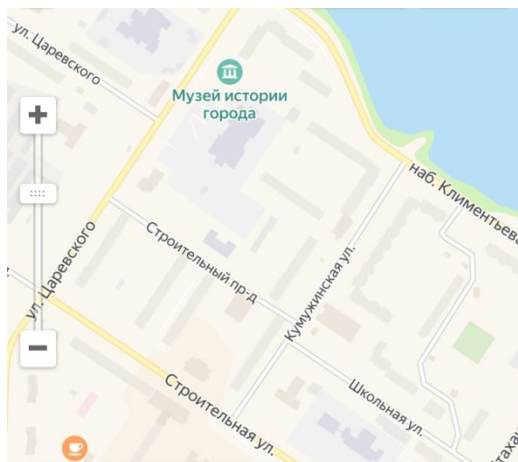
УЛИЦА СТРОИТЕЛЬНАЯ

В марте 1936 года 25 человек во главе с инженером Гудконом П.Н., проделав 18-километровый путь по льду озера Имандра, кто на лошадях, кто на грузовиках, прибыли в Монче-тундру.

Первые строители добрались до самой западной части будущего города, где был густой лес с прорубленными просеками для улиц. 18 марта на пересечении первых улиц Строительной и Западной установили палатку для рабочих. С этой палатки и началось строительство города Мончегорска -

20-ти жилых домов в квартале, ограниченном улицами Строительной, Западной, Кумужинской и набережной Красного спорта.

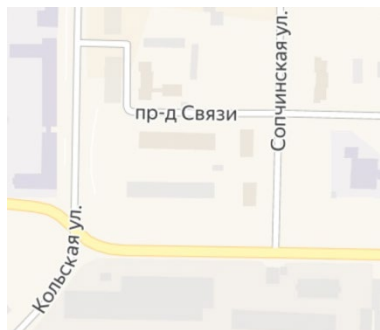
От ресторана «Север» к озеру Лумболка протянулась улица Кумужинская.



Улица Сопчинская
Протянулась от проспекта
Металлургов до улицы
Комсомольской. Названа она
так по горе Сопчуайвенч,
причудливо изрезанные
очертания которой видны с
этой улицы. Название имеет
в своей основе саамское
слово сопт – пена:
Соптуайвенч (Сопчуайвенч)
– вершинка Пенной горы. У
берегов наволока и острова
обычно скапливается пена, и
это послужило основой для
названия объектов.

Кольская Улица

При въезде в город, направо от проспекта Metallургов, улица Кольская. По левой ее стороне расположены жилые дома, а по правой — здание Мончегорского политехнического колледжа.



Проезд Связи

Между улицами Сопчинской и Стахановской пролегла маленькая улочка — проезд Связи.

Улица Советская (Советский
проспект)

Улица довольно пустынна,
здесь почти нет
общественных зданий.

Оживление наступает рано
утром или вечером, когда
идут в школу или
возвращаются домой дети.

Или когда на центральную
площадь народ спешит на
городской праздник.

На Советскую улицу
выходит фасадом второй
учебный корпус лицея имени
В.Г. Сизова, пристроенный к
школе в 1967 году.

НОВОПРОЛОЖЕННАЯ УЛИЦА

От улицы Комсомольской
к озеру Лумболка
протянулась

Новопроложенная улица —
одна из самых старых в
городе. Почему

Новопроложенная?

Возможно потому, что в
первоначальном плане
застройки этой улицы не
было, она как бы проложена
вновь — отсюда и название.
Прекрасный вид на озеро
открывается с этой улицы.

НЮДОВСКАЯ УЛИЦА

Эта небольшая улица начинается от Стахановской и идет параллельно Комсомольской в восточном направлении. Название улицы связано с местными географическими названиями.

В юго-западной части Мончегорска находится гора Ньюдауйвенч — Девичья вершинка (абсолютная высота горы 507 метров) и Ньюдозеро. Ньюд (саам.) — плавающая трава, ежеголовка. Через озеро протекает река Ньюда (длина 11 километров), впадающая в Монче-губу. По сложившейся саамской традиции названия озера и речки, вытекающей из этого озера, совпадали.

ЖЕЛЕЗНОДОРОЖНАЯ УЛИЦА

Эта небольшая улица соединяет Комсомольскую улицу и проспект Metallургов. Название улицы Железнодорожной кажется странным, здесь нет вблизи железной дороги. Но это название — след неосуществленного замысла.

По первоначальному плану застройки на месте нынешнего рынка хотели построить железнодорожный вокзал: сюда должны были подавать пригородные поезда и прицепные вагоны к дальним поездам, а улица Железнодорожная должна была выходить к вокзалу. Существовал и проект Вокзальной площади.

Использованы материалы
Муниципальное учреждение культуры
«Мончегорская централизованная библиотечная
система»

Центральная городская библиотека
184500 Мурманская обл., г. Мончегорск
пр. Metallургов, 27

Тел./факс: (81536) 7-40-28

E-mail: monchcbs@gmail.com

Составитель: зав. сектором краеведческой
библиографии

Центральной городской библиотеки

А.М. Паршутина

Компьютерная верстка и печать:

Издательский сектор ЦГБ

Путеводитель по Мончегорску



Artguru

2GIS