



«Экология Тюльганского района»

Тюльганский район



Западная вершина хребта Малый Накас



Тюльганский район



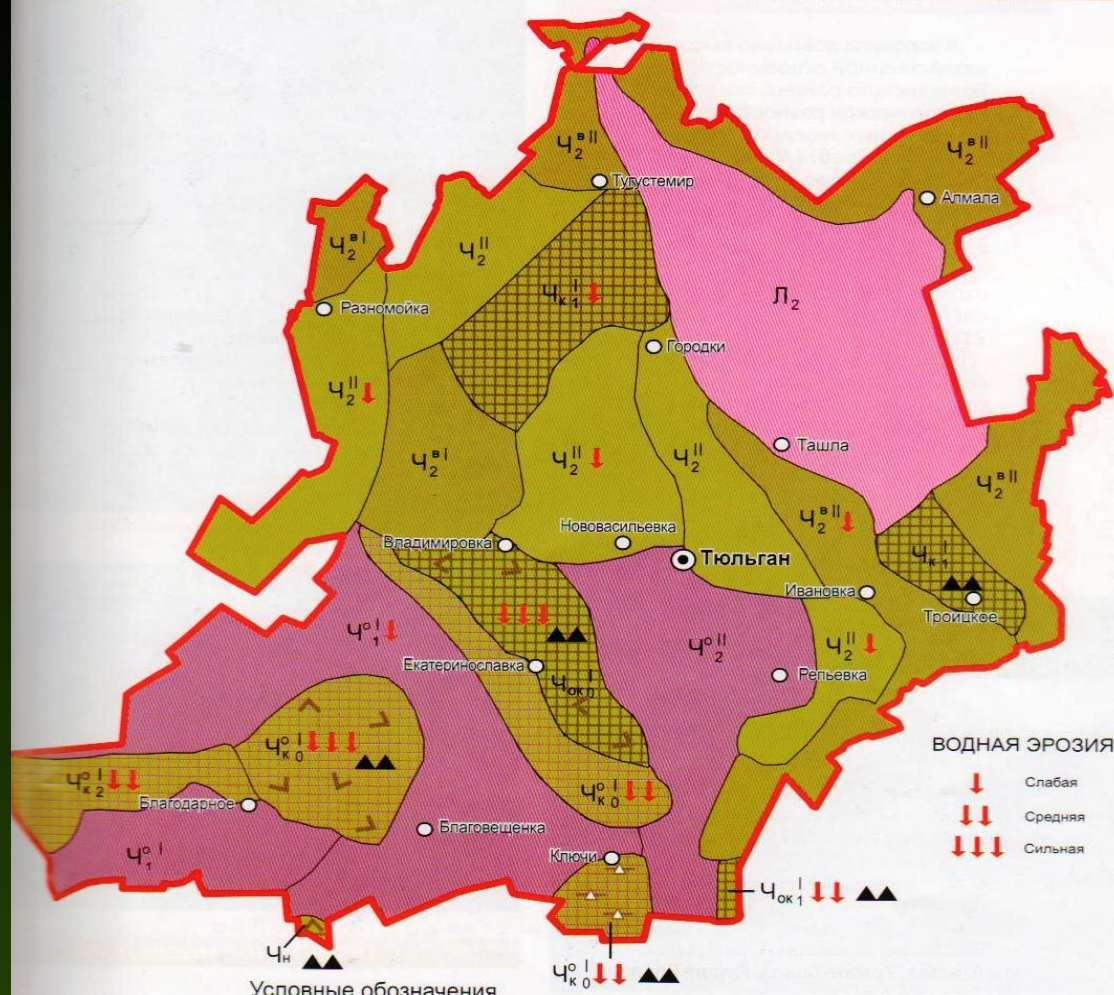
Яман-Юшатырь у с. Городки



Гора Мулькамантау

Красный Шихан





ВОДНАЯ ЭРОЗИЯ

↓ Слабая
 ↓↓ Средняя
 ↓↓↓ Сильная

Условные обозначения

- Л₂ Серые лесные
- Ч^{II} Черноземы выщелоченные
- Ч Черноземы типичные
- Ч^к Черноземы типичные карбонатные
- Ч^{ок} Черноземы типичные остаточно-карбонатные
- Ч^к Черноземы обыкновенные карбонатные
- Ч^к Черноземы обыкновенные
- Ч^к Черноземы неполноразвитые

ПОЧВООБРАЗУЮЩИЕ ПОРОДЫ

- Глинистые и тяжелосуглинистые
- Известняки и другие карбонатные
- Глинистые и тяжелосуглинистые каменистые, щебнистые, хрящеватые

КАМЕНИСТОСТЬ

- ▲▲ Средняя
- ▲ Маломощная
- ▲ Слабая

Ч^о I - мощность гумусового горизонта
 Ч₁ - содержание гумуса

СРЕДНЕЕ СОДЕРЖАНИЕ ГУМУСА

- 0 - Слабогумусированные
- 1 - Малогумусные
- 2 - Среднегумусные

МОЩНОСТЬ ГУМУСОВОГО ГОРИЗОНТА

- I - Маломощные
- II - Среднемощные


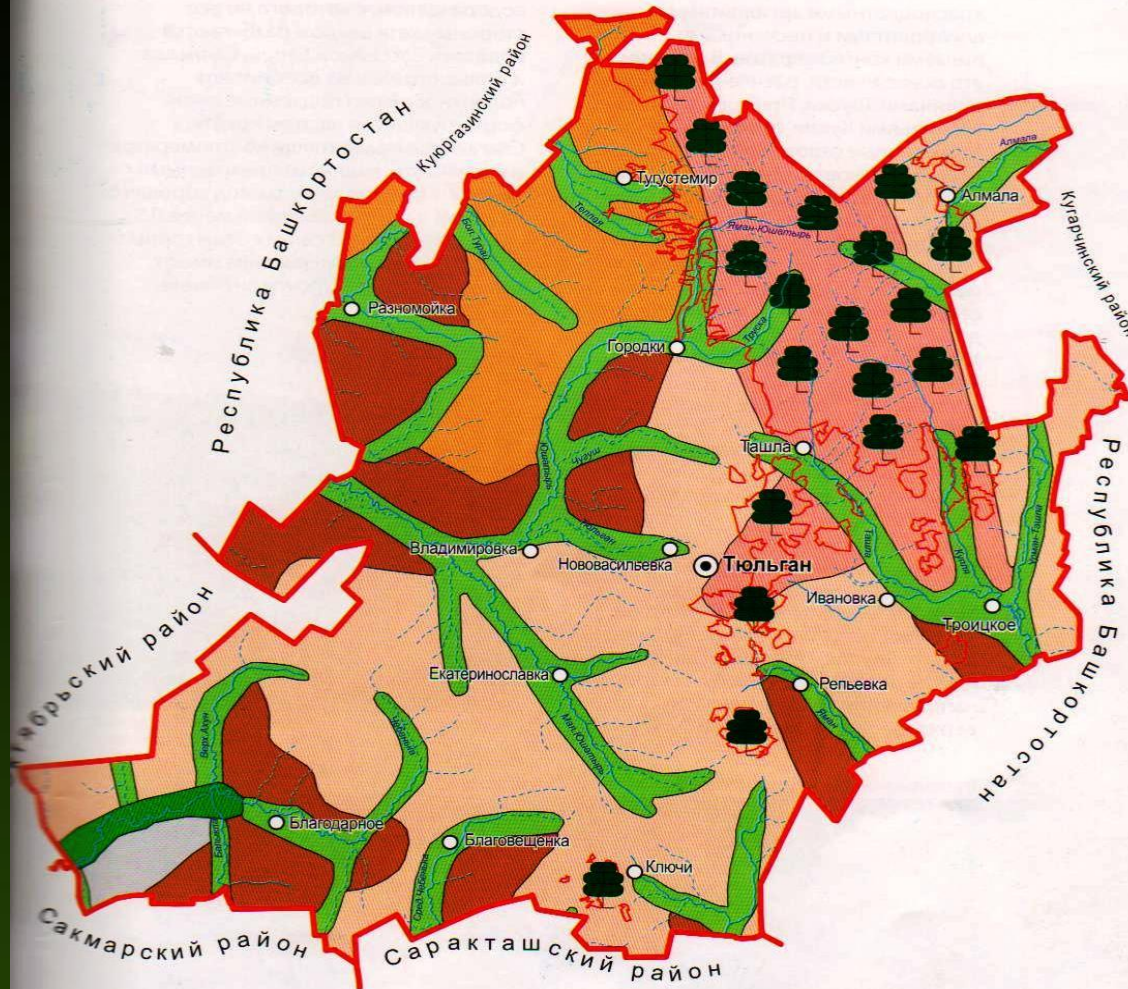



СХЕМА ТИПОВ МЕСТНОСТИ



Условные обозначения

- Типы местностей**
- Пойменный
 - Долинно-балочный
 - Приречно-склоновый
 - Водораздельно-плакорный (сырво-плакорный)
 - Сырво-увалистый (водораздельно-увалистый)
 - Сырво-холмистый (водораздельно-холмистый)
 - Низкогорный грядовый

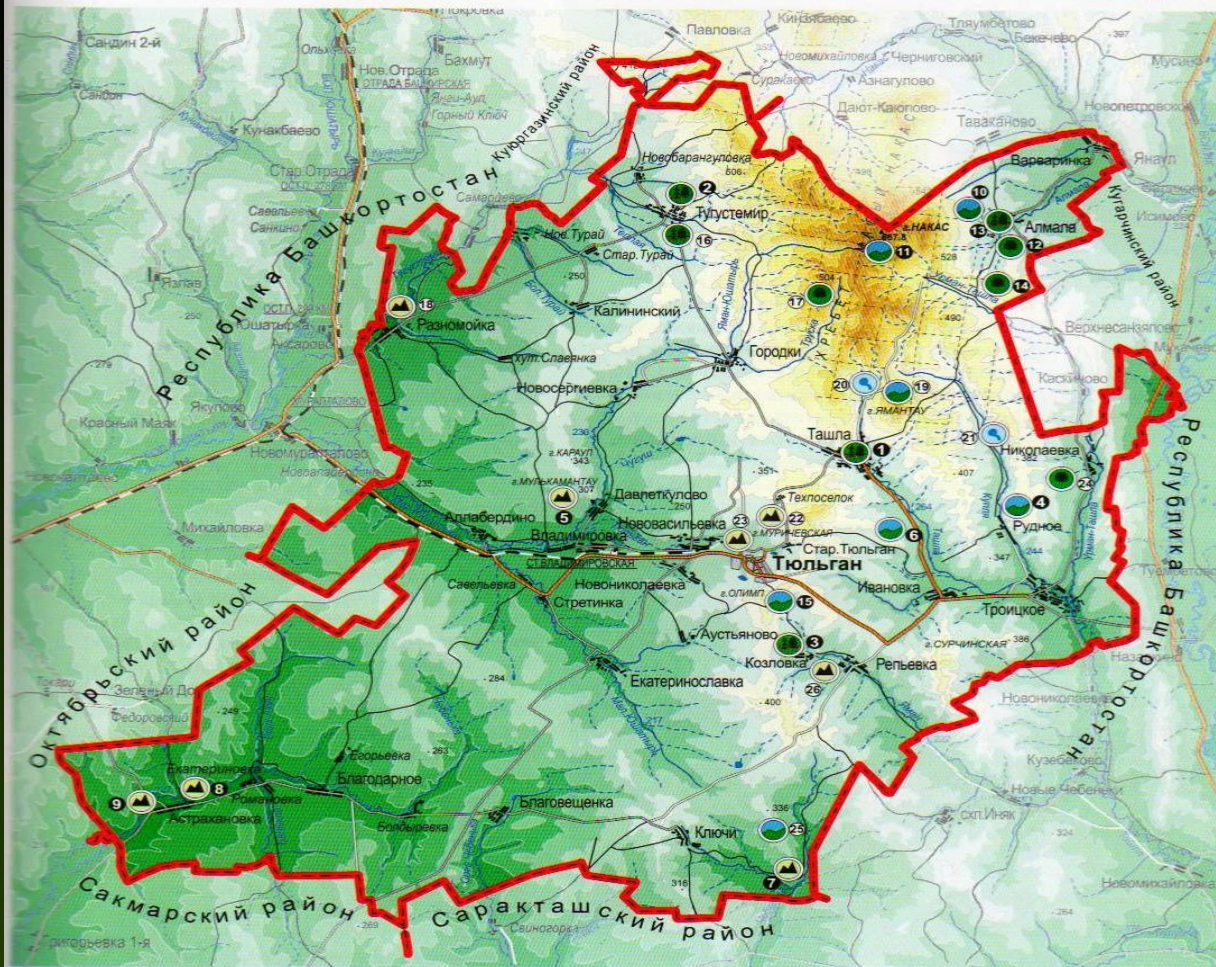


Лесные массивы

Масштаб







Памятники природы и объекты природного наследия

ПАМЯТНИКИ ПРИРОДЫ

ОБЛАСТНОГО ЗНАЧЕНИЯ*

- 1 Ташлинский лесопарк Тимашева
- 2 Тугустемирские лесные культуры
- 3 Козловский лесопарк Тимашева
- 4 Урочище Алебастровая гора и родник
- 5 Гора Мулькамантау
- 6 Красный Шихан
- 7 Синие Камни
- 8 Плач-гора
- 9 Астрахановский оползень
- 10 Урочище Кривая липа и родник
- 11 Гора Накас
- 12 Алмалинская береза
- 13 Алмалинский лесопарк Тимашева
- 14 Урманские дубы
- 15 Тюльганская Большая Шишка (г.Олимп)

РАЙОННОГО ЗНАЧЕНИЯ*

- 16 Тугустемирская сосновая аллея
- 17 Урочище Труска
- 18 Разномойский обрыв
- 19 Гора Ямантау
- 20 Ручей ключ
- 21 Река Купля
- 22 Карьер Тюльганского угольного разреза
- 23 Гора Муричевская
- 24 Николаевские леса
- 25 Слюдные горы
- 26 Разрез Козловского карьера

* В соответствии с распоряжением Администрации Оренбургской области № 505-р от 21.05.1998г.


Условные обозначения

Типы памятников природы и объектов природного наследия

- Ландшафтные
- Геологические
- Лесные
- Лесокультурные
- Гидрологические


Масштаб





Гора Алебастровая у с.Рудное

Березняк в верховьях р. Купля



Пасека у с.Городки





*Колокольчик
широколистный.*

Чина Литвинова.



Фото Андрея Конечного

Лилия тигровая





*Венерин
башмачок*



*Колокольчик
раскидистый*

Липа сероцелистая



Зорька лихнис



Гипсовая гора на правом берегу реки Тугустемир у с.Разномойка



Тюльганский район

Ковыльная степь на склоне горы Олимп с. Козловка



ГРЯДА СИНИЕ КАМНИ





Река Тугустемир



Астраханский оползень

Ландшафт Матвеевских гор в верховьях
р.В.Чебенька





Горный ручей

Берёзовая аллея

