

Российские путешественники

география 5 класс
(Полярная звезда)






Землепроходцы Сибири и Дальнего Востока Ермак Тимофеевич

В 1581 году
с дружиной
перешёл Уральские
горы и положил
начало
географическим
открытиям
в Сибири.

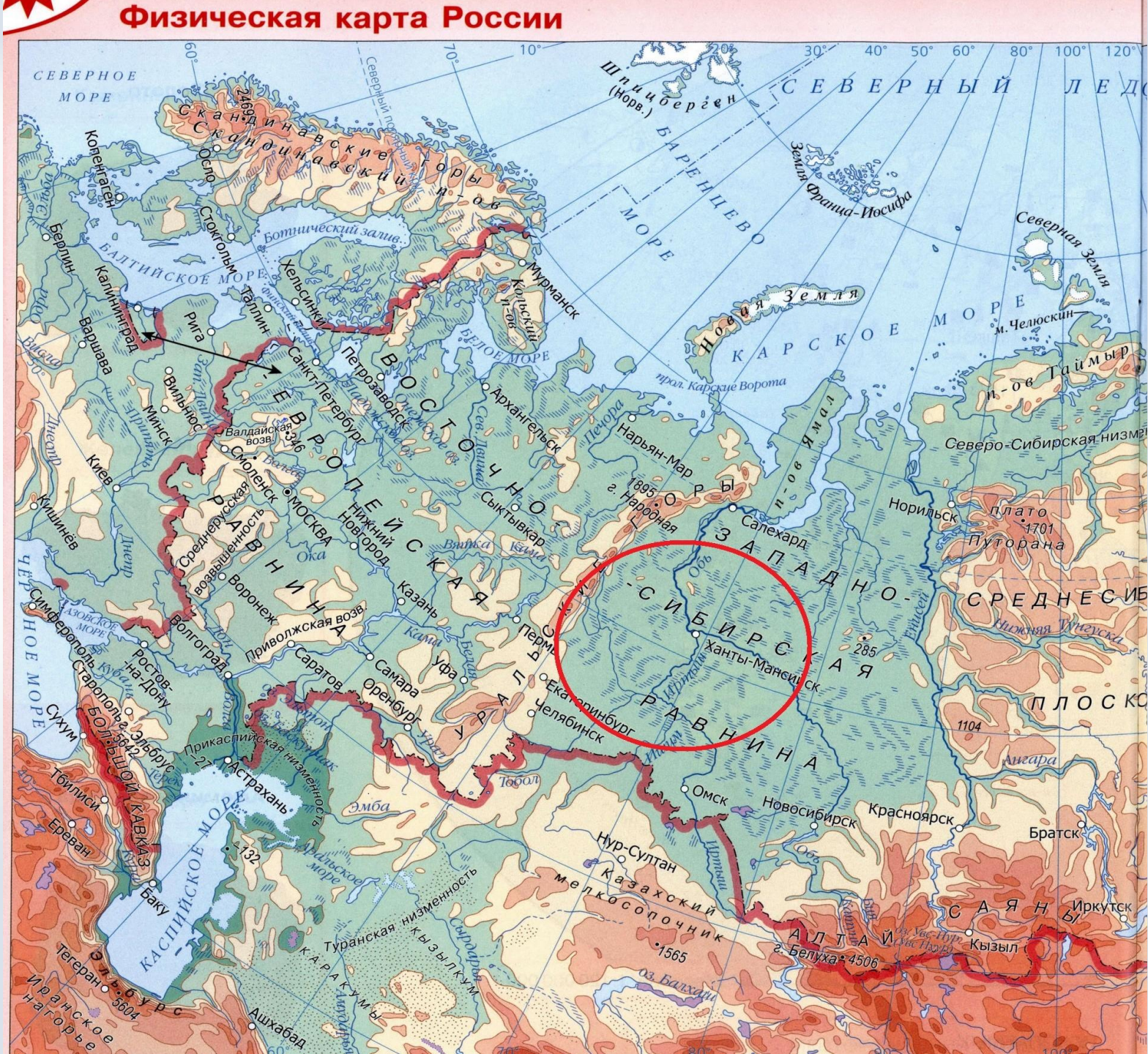


Поход Ермака



	Станица хана Кучума		Поход Ермака в Сибирь		Хождение казаков в Сибирь в 1583–1585 гг.
	Пермские и Сибирские урочища и крепости	1.01.1581	Начало похода		Место гибели Ермака
		26.X.1582	Взятие казаками Кашлыка		

К концу XVI в.
русские
уже освоили
бассейн нижнего
Иртыша и
большую
часть бассейна
нижней Оби.




Иван Москвитин



В 1639 г. его отряд вышел к берегам к берегам охотского моря и был основан Охотск - первый русский порт на Тихом океане.



Семён Дежнёв



В 1648 г. он первым из европейцев прошёл проливом между Азией и Америкой. Его имя носит самая восточная точка материковой России и всей Евразии - мыс Дежнёва.



- ← Маршрут экспедиции С. И. Дежнёва и Ф. А. Попова (Ф. Алексеева) в 1648 г.
- ← Предполагаемый маршрут возвращения С. И. Дежнёва в 1648—1650 гг.

Витус Беринг

100 лет спустя после открытия пролива между Азией и Америкой С. Дежневым пролив был вновь открыт экспедицией Витуса Беринга и назван его именем.

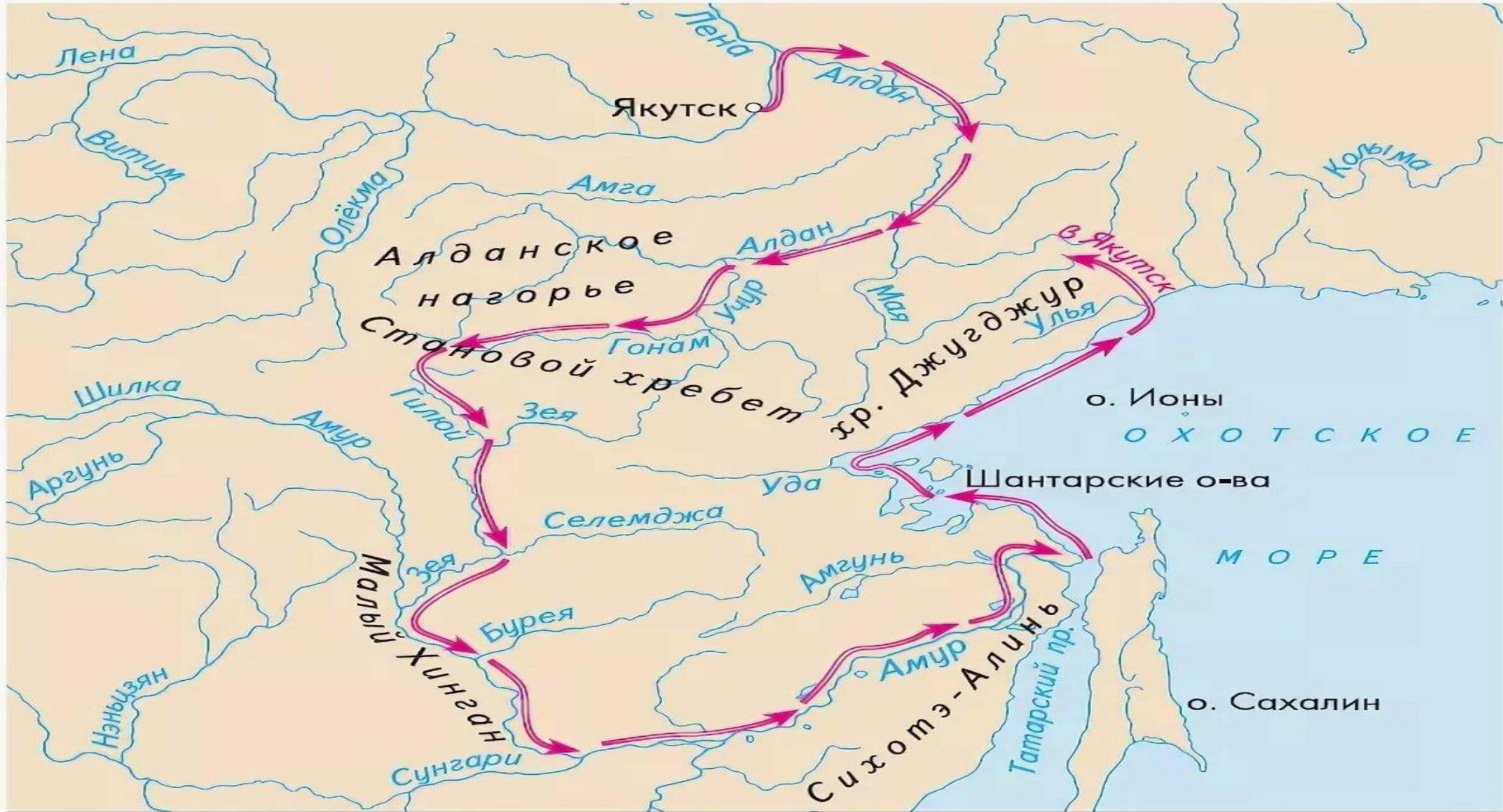




Василий Поярков

В 1644 г. первый русский отряд В. Пояркова разведдал путь из бассейна реки Лена к реке Зея и прошёл по Амуру.





Маршрут экспедиции В. Д. Пояркова в 1643—1646 гг.

Ерофей Хабаров

В 1650 г. он
основал первые
русские
укрепления на
берегах реки
Амура.



Географическое изучение территории России

В 1733 г. российское правительство организует впервые в мире предприятие - *Великую Северную экспедицию*.

ЦЕЛЬ: исследовать всё северное побережье России от устья реки Печоры до полуострова Камчатка и внутренние районы Сибири.



Великая Северная экспедиция 1733—1743 гг.

Маршруты северных отрядов в 1733—1743 гг.

- ← от Архангельска до Оби (С. Г. Малыгин и др. исследователи)
- - - от Оби до Енисея (Д. Л. Овцын и др. исследователи)
- ← от Лены до Енисея (В. В. Прончищев, Х. П. Лаптев, С. И. Челюскин и др. исследователи)
- ← от Лены на восток (Д. Я. Лаптев и др. исследователи)
- Берега Северного Ледовитого океана, Тихого океана и рек севера Евразии, на которые были составлены описания в 1733—1743 гг.

Руководитель экспедиции 1739 -1743 г.г.

Дмитрий и Харитон Лаптевы



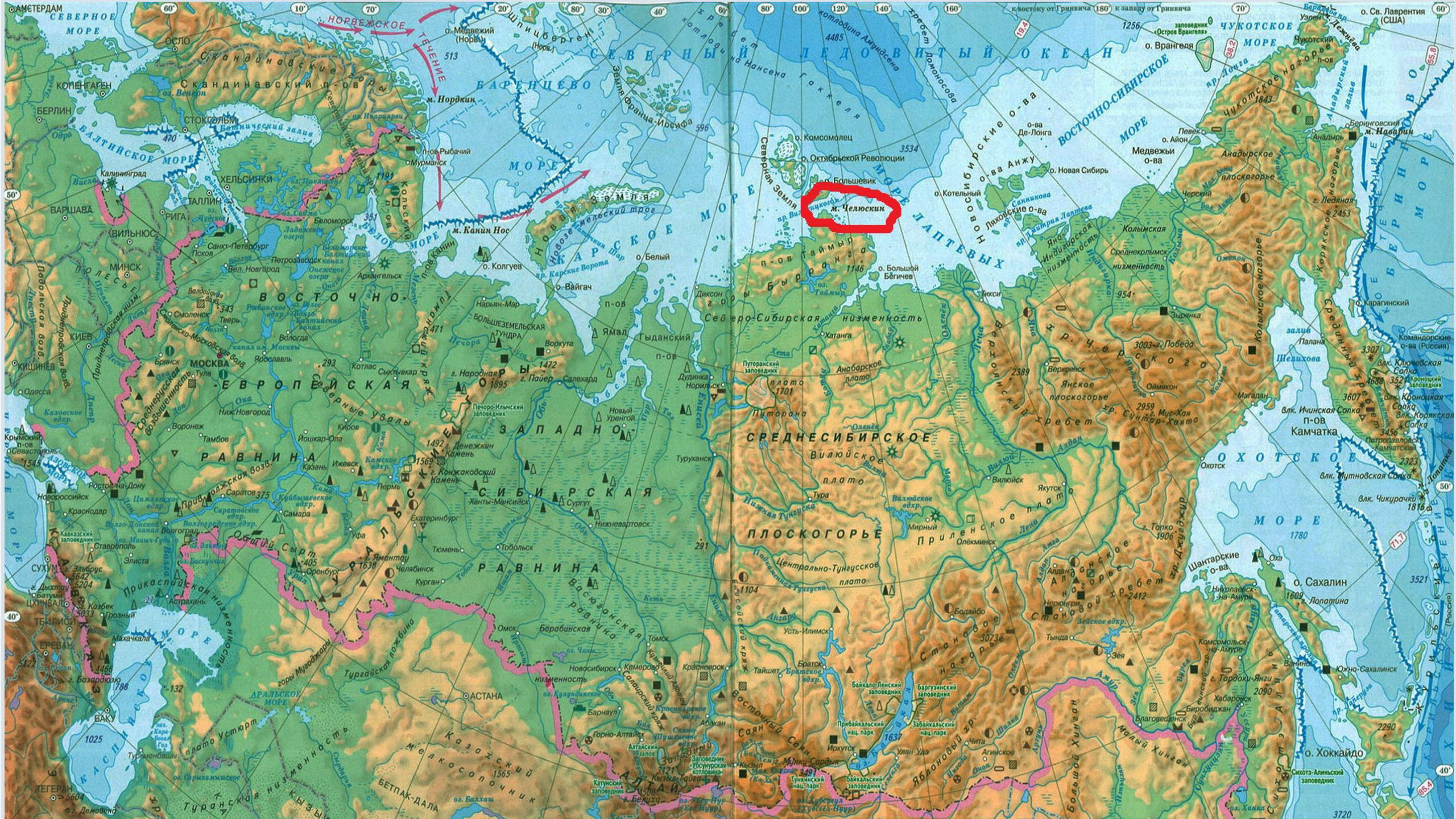
Харитон Лаптев и его двоюродный брат Дмитрий Лаптев работали вместе. В их честь названо одно из морей Северного Ледовитого океана



Семён Челюскин

Он открыл и описал
самую северную точку
Евразии. Его именем
назван мыс на Таймыре





Челюскин

ост. Челюскин

ост. Челюскин

ост. Челюскин

ост. Челюскин

ост. Челюскин

ост. Челюскин

ост. Челюскин

ост. Челюскин

ост. Челюскин

ост. Челюскин

ост. Челюскин

ост. Челюскин

ост. Челюскин

ост. Челюскин

ост. Челюскин

ост. Челюскин

ост. Челюскин

ост. Челюскин

Михаил Ломоносов

Под его руководством
были созданы подробные
карты России,
разработаны программы
академических
экспедиций по изучению
нашей страны.



*Спасибо за
внимание*

